



**Реализация государственной программы  
Российской Федерации «Комплексное развитие  
сельских территорий»**



# Госпрограмма КРСТ: цели, структура, результаты



Цели госпрограммы	2022	2023	2024 (план)	2030 (план)
Доля сельского населения в общей численности населения Российской Федерации	не менее <b>25,1%</b>	не менее <b>25%</b>	не менее <b>25%</b>	не менее <b>25%</b>
Соотношение среднемесячных располагаемых ресурсов сельского и городского домохозяйств	<b>67,2%</b>	<b>69,7%</b>	<b>65,2%</b>	<b>70 %</b>
Доля общей площади благоустроенных жилых помещений в сельских населенных пунктах	<b>40,5%</b>	<b>43,5%</b>	<b>42%</b>	<b>54 %</b>

Структура госпрограммы	
	ФП Развитие жилищного строительства на сельских территориях и повышение уровня благоустройства домовладений
	ФП Современный облик сельских территорий
	ФП Развитие транспортной инфраструктуры на сельских территориях
	ФП Благоустройство сельских территорий
	ФП Содействие занятости сельского населения

**256**  
млрд рублей  
за 2020-2024 гг.

**70**  
млрд рублей  
2024 г.



Охват населения



Охват населенных пунктов - **11,5** тысяч

2020 - 2023  
**10** тыс. населенных пунктов

2024 (план)  
**1,5** тыс. населенных пунктов

# Мероприятие по строительству (приобретению) жилья, предоставляемого гражданам по договору найма жилого помещения



## СУБСИДИЯ

**Участники программы:** граждане, работающие на сельских территориях, вне зависимости от сферы деятельности

*(Правила предоставления и распределения субсидий на развитие жилищного строительства на сельских территориях и повышение уровня благоустройства домовладений утверждены Приложением №3 к Госпрограмме КРСТ)*

### Условия участия

- обязательное финансовое участие работодателя, за исключением государственных, муниципальных учреждений в социальной сфере;
- после отработки 5 лет (по решению работодателя) гражданин имеет право выкупить жилье за 10%, а по истечении 10 лет - 1% от стоимости.

### 3 приоритета *(изменения в ГП КРСТ):*

- 1 Очередь. МЖК (малоэтажный жилой комплекс) или МКД (многоквартирный дом) *(доля внебюджетных источников 30%)*
- 2 Очередь. Прочие жилые помещения, не включенные в п. 1 с участием внебюджетных источников *(доля внебюджетных источников не менее 20%)*
- 3 Очередь. Без внебюджета



Реализация  
**на сельских территориях**  
и на территориях **опорных населенных пунктов**

В состав Малоэтажных жилых комплексов  
включаются:

✓ не менее  
10 ИЖС



и (или)

✓ не менее  
10 домов  
блокированной  
застройки

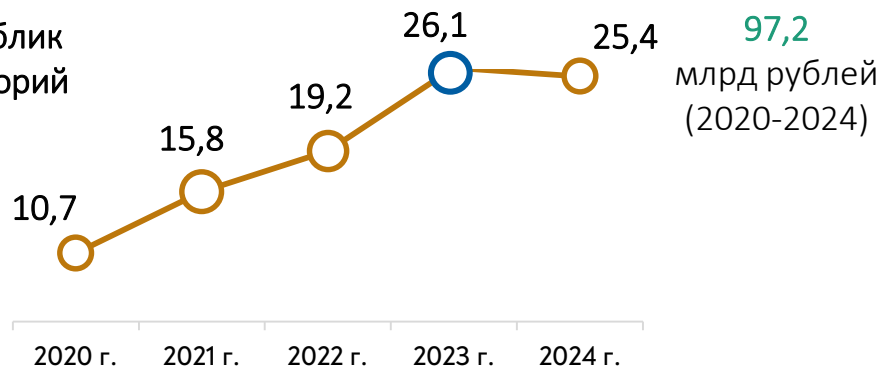


✓ строительство объектов  
инженерной инфраструктуры,  
уличного освещения, улично-  
дорожной сети

# Современный облик сельских территорий



Современный облик сельских территорий  
млрд рублей



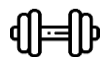
Объекты, которые реализуются в рамках проектов комплексного развития сельских территорий



Объекты здравоохранения:  
поликлиники амбулатории  
ФАП



межотраслевые  
объекты



объекты физической культуры и спорта:  
ФОК, спортивные комплексы,  
плоскостные спортивные сооружения



объекты коммунальной инфраструктуры



объекты культуры:  
КДЦ, дома культуры  
школы искусств



приобретение транспорта



объекты образования:  
школы, детские сады  
учреждения дополнительного образования



обеспечение Интернетом



объекты ветеринарии

Созданы, модернизированы, обеспечены транспортом и оборудованием:

2020 – 2023 гг.

1,8 тыс. объектов

2024 г.  
(план)

0,3 тыс. объектов

>2 000 объектов



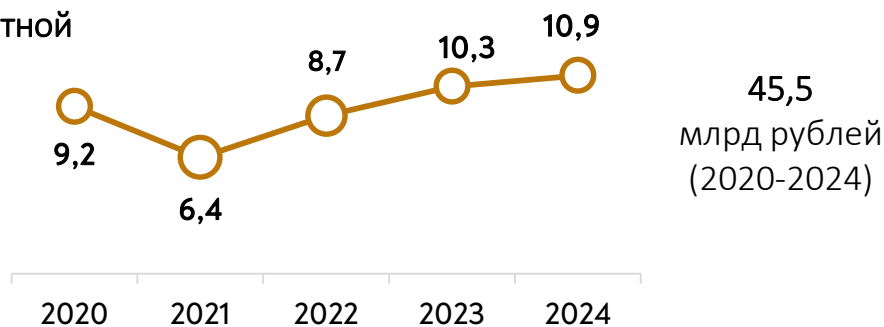
Отбор проектов КРСТ: критерии

- Доля внебюджетных средств в общем объеме финансирования проекта
- Доля населения в возрасте от 16 лет и старше, поддержавшего целесообразность реализации проекта
- Доля занятого населения, проживающего на территории реализации проекта
- Доля трудоспособного населения на территории реализации проекта
- Доля прироста постоянных рабочих мест, планируемых к созданию на сельских территориях
- Отношение среднемесячных располагаемых ресурсов (доходов) домохозяйств на территории реализации проекта
- Вклад проектов в достижение целей Государственной программы

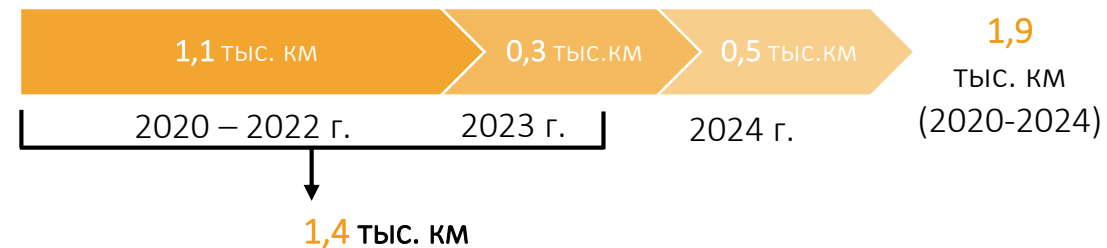
# Развитие транспортной инфраструктуры на сельских территориях



Развитие транспортной инфраструктуры, млрд рублей




Построены и приведены в нормативное состояние дороги



## ВИДЫ АВТОМОБИЛЬНЫХ ДОРОГ


1 приоритет

дорога на территории реализации  
**ПРОЕКТА КОМПЛЕКСНОГО РАЗВИТИЯ**



2 приоритет

дорога к  
**ОБЪЕКТУ АПК**



3 приоритет

дорога к  
**СОЦИАЛЬНОМУ ОБЪЕКТУ** или к  
**ДОРОГЕ ДО ОБЪЕКТА**



**не менее 10 %** объема финансового обеспечения реализации мероприятий должно быть обеспечено за счет средств внебюджетных источников



## ФП СОСТ



Подано заявок

**683** проекта

**2 153** мероприятия,  
в том числе

**763** - коммунальная  
инфраструктура  
**567** - образование  
**342** - культура  
**284** - спорт  
**74** - точки доступа

**43** - межотраслевые центры  
**36** - ветеринария  
**34** - здравоохранение  
**7** - социальное обслуживание  
**3** - иные направления

Финансирование **244,8** млрд рублей

в том числе  
средства ФБ **199,6** млрд рублей



Итоги отбора будут подведены не позднее **15 ноября**

## ФП Дороги



Подано заявок

**885** дорог  
в том числе

**16,5** тыс. км

строительство **136** дорог  
реконструкция **137** дорог  
кап. ремонт **234** дорог  
ремонт **378** дорог

Финансирование **107,0** млрд рублей

в том числе  
средства ФБ **86,4** млрд рублей



Итоги отбора будут подведены не позднее **20 октября**

# Благоустройство общественных пространств на сельских территориях



## Благоустройство сельских территорий -

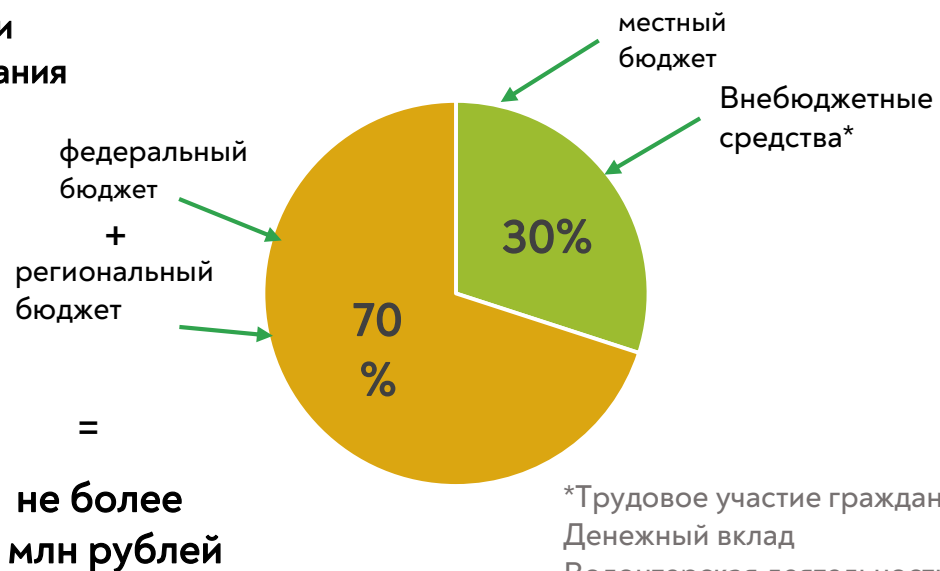
это деятельность по реализации комплекса мероприятий, установленного правилами благоустройства территории муниципального образования, направленная на обеспечение и повышение комфортности условий проживания граждан, поддержание и улучшение санитарного и эстетического состояния территорий, а также по содержанию территорий населенных пунктов.

*(Правила предоставления и распределения субсидий на реализацию мероприятий по благоустройству сельских территорий утверждены Приложением №7 к Госпрограмме КРСТ)*

## Направления проектов по благоустройству

-  Создание зон отдыха, спортивных и детских площадок
-  Оформление фасадов и установка ограждений
-  Обустройство колодцев и колонок
-  Организация освещения территории
-  Обустройство площадок ТКО
-  Обустройство территории для маломобильных групп населения
-  Организация пешеходных коммуникаций
-  Организация ливневых стоков
-  Ремонт дворовых проездов
-  Обустройство автомобильных и велосипедных парковок
-  Ремонт и восстановление памятников и природных ландшафтов

## Особенности финансирования



\*Трудовое участие граждан  
Денежный вклад  
Волонтерская деятельность  
Предоставление оборудования, помещений



## Приложение №7

к государственной  
программе РФ «Комплексное  
развитие сельских  
территорий»

**«Правила предоставления  
и распределения субсидий из  
федерального бюджета бюджетам  
субъектов Российской Федерации  
на реализацию мероприятий  
по благоустройству сельских территорий»**

### В пункте 10

увеличение минимального  
размера субсидии  
бюджету субъекта РФ  
с 1 до 3 млн рублей



### В пункте 4

увеличение размера  
государственной  
поддержки на один проект  
с 2 до 3 млн рублей



### В пункте 8

дополнение критериев  
отбора субъектов РФ  
критерием по наличию  
**эскизных планировочных  
решений**







## Пункт 3 Приложения № 7

«организация оформления фасадов (внешнего вида) зданий (административных зданий, объектов социальной сферы, объектов инфраструктуры и др.), находящихся в муниципальной собственности...»

**МУРАЛ** – это живопись на архитектурных сооружениях и других стационарных основаниях, представляющая собой красочное выразительное изображение, нанесенное на вертикальную поверхность глухих стен жилых домов, социальных объектов или заборов.



ЧЕЛЯБИНСКАЯ  
ОБЛАСТЬ  
село Кизильское

Фасад

Кизильской школы №1



РЕСПУБЛИКА САХА  
(ЯКУТИЯ)  
село Амга

Фасад

жилого дома








## Пункт 3 Приложения № 7

«создание и обустройство зон отдыха, спортивных и детских игровых площадок, площадок для занятий адаптивной физической культурой и адаптивным спортом для лиц с ограниченными возможностями здоровья»

**ВЕРЕВОЧНЫЙ ПАРК** – это уникальный спортивно-развлекательный комплекс, размещаемый, как правило, в лесных массивах и парковых зонах, состоящий из серии препятствий, расположенных на высоте, связанных в единую логическую цепь, объединенную общей идеей и правилами прохождения.



ИРКУТСКАЯ ОБЛАСТЬ  
село Сосновка



## Веревочный парк «Сосновский»

Общая стоимость  
**0,9 млн рублей**  
из федерального бюджета  
**0,5 млн рублей**  
из внебюджетных источников  
**0,3 млн рублей**





# **Трансформация подходов к комплексному развитию сельских территорий**



# Особенности расселения в Российской Федерации



В Российской Федерации

по итогам Всероссийской переписи населения 2021 года

155 454 | 146,7

населенных пунктов

млн человек

менее 50 тыс. человек

более 50 тыс. человек

155 135

населенных пунктов  
(99,8% в РФ)

60,1

млн человек  
(41,0% в РФ)

в том числе

153 157

сельских населенных пунктов

37,1

млн человек

в том числе

1 177

поселков городского типа

7

млн человек

801

город

16

млн человек

319

населенных пунктов  
(0,2% в РФ)

86,6

млн человек  
(59,0% в РФ)

без населения:

24 751

населенных пунктов  
(15,9% в РФ)

0

человек  
(0% в РФ)

с населением:

126 768

населенных пунктов  
(81,6% в РФ)

25

млн человек  
(17% в РФ)

до 3 тыс. человек

в том числе до 100 человек

80 152

населенных пунктов  
(51,6% в РФ)

2

млн человек  
(1,4% в РФ)

3 – 50 тыс. человек

3 616

населенных пунктов  
(2,3% в РФ)

35,1

млн человек  
(24% в РФ)



# Предпосылки развития опорных населенных пунктов



## Стратегия национальной безопасности РФ

(указ Президента РФ от 02.07.2021 № 400)

совершенствование системы расселения и размещения производительных сил на территории РФ, обеспечение социально-экономического развития малых, средних городов и сельских территорий

## Доктрина продбезопасности РФ

(Указ Президента РФ от 21.01.2020 № 20)

повышение устойчивости системы расселения за счет опережающего социально-экономического развития опорных населенных пунктов

## Проект Стратегии пространственного развития РФ

создание условий для обеспечения устойчивости системы расселения, сокращение оттока из малых и средних городов, сельских территорий

## Послание Президента РФ Федеральному Собранию от 29.02.2024 (перечень поручений Президента № Пр-616)

Определить перечень опорных населенных пунктов, включающий не менее **2 000** городов, городских агломераций и сельских населенных пунктов, обеспечив разработку, утверждение и реализацию программы по их развитию в рамках нового нацпроекта «Инфраструктура для жизни»

## ОПОРНЫЕ НАСЕЛЕННЫЕ ПУНКТЫ

## Инициатива социально-экономического развития Российской Федерации «Города больших возможностей и возрождение малых форм расселения»

(перечень инициатив социально-экономического развития РФ до 2030 года утвержден распоряжением Правительства РФ от 06.10.2021 г. № 2816-р)

## Перечень поручений Президента РФ от 04.06.2023 № Пр-1111

установление правил разработки, согласования, утверждения и мониторинга реализации ДПР

## Указ Президента РФ от 07.05.2024 № 309

«О национальных целях развития РФ на период до 2030 года и на перспективу до 2036 года»

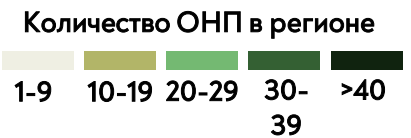
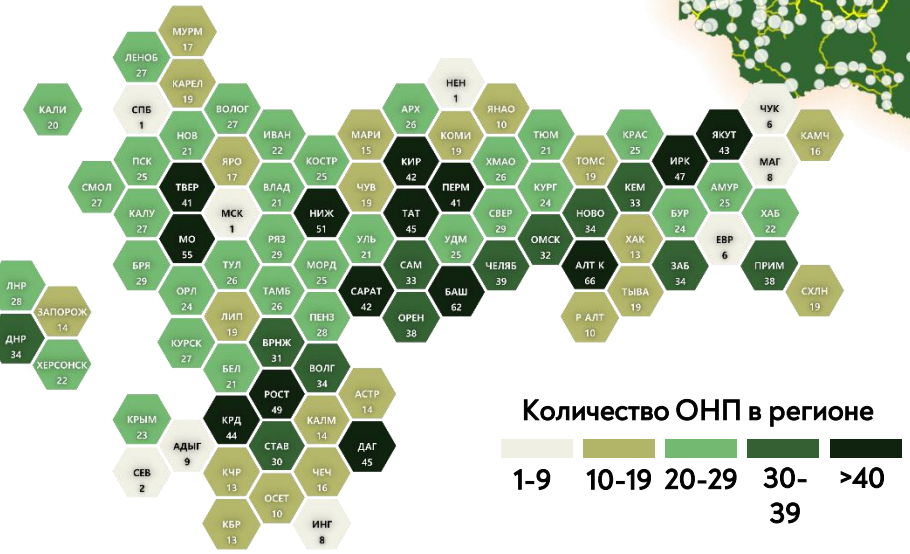
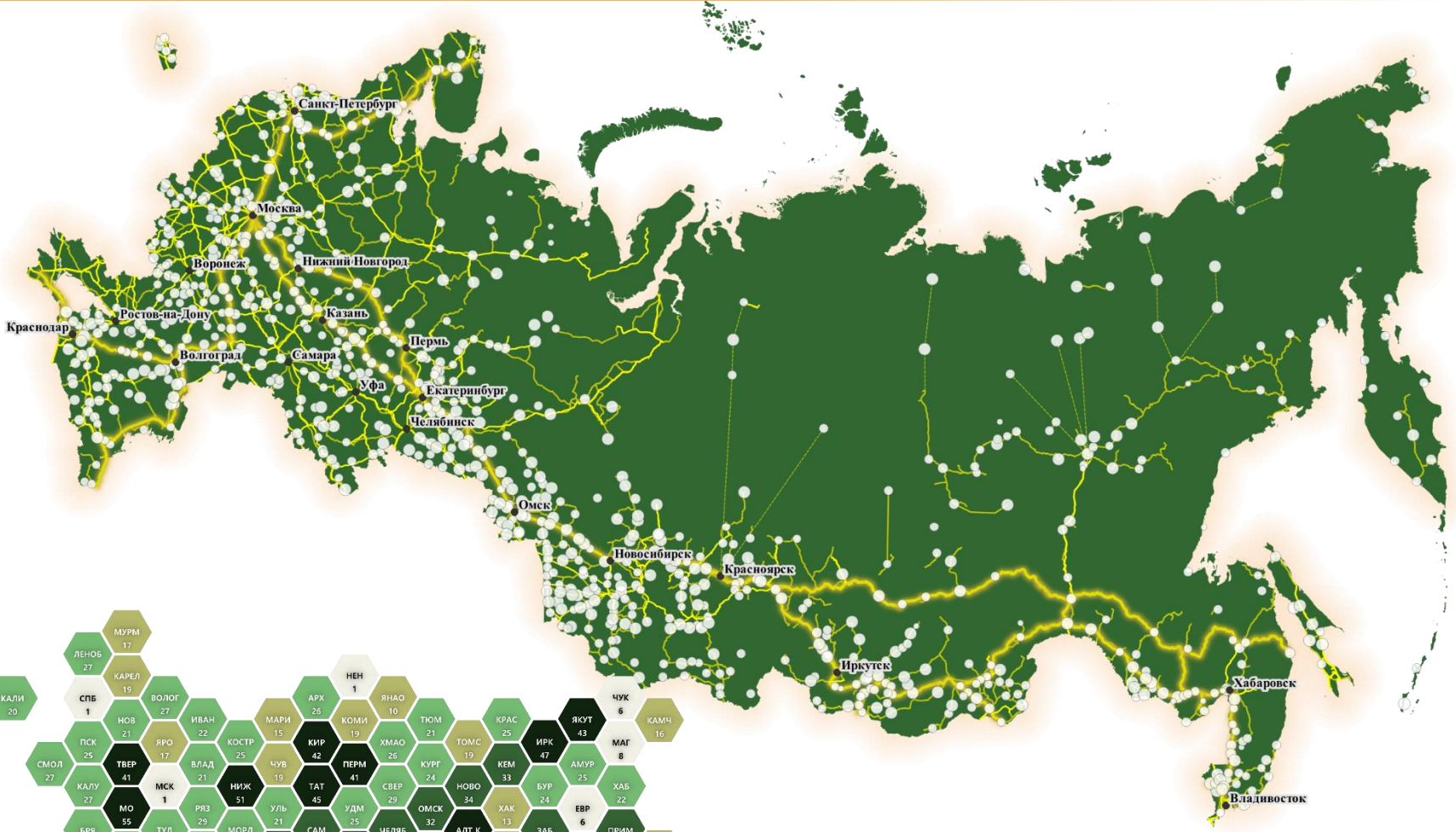
улучшение качества среды для жизни в опорных населенных пунктах на 30 процентов к 2030 году и на 60 процентов к 2036 году

## Перечень поручений Президента РФ от 04.08.2024 № Пр-1533

обеспечение приоритетного включения в нацпроекты мероприятий по развитию в опорных населенных пунктах социальной, жилищно-коммунальной и транспортной инфраструктуры



# Сеть опорных населенных пунктов в РФ



○ Опорные населенные пункты

— Сеть автомобильных и железных дорог

Всего  
**2 270**

**опорных населенных пункта**  
*(согласно предварительному перечню Минэкономразвития России)*

- 192 - городские агломерации
- 23 - административные центры
- 213 - стратегические НП
- 191 - НП в которых реализуются новые инвестпроекты
- 1 651 - НП - основной центр предоставления социальных услуг

**ИЗ НИХ**

**1 946**

**опорных населенных пунктов с численностью населения до 50 тыс. человек**

**В ТОМ ЧИСЛЕ**

**1 562**

**опорных населенных пункта**  
*(первоначально утвержденных регионами РФ в соответствии с рекомендациями 4132-р)*



# Трансформация подходов к развитию территорий через приоритетное развитие инфраструктуры ОНП



## Начиная с 2025 года

Смена отраслевого подхода к оказанию господдержки на инфраструктурное развитие территорий на комплексный межотраслевой с планированием на период не менее 6 лет

Приоритетное развитие инфраструктуры в ОНП позволит обеспечить доступность для населения, включая жителей ПТ, качественных социально значимых услуг  
(поручение Президента РФ № Пр-1533)

Синхронизация мер государственной поддержки в рамках государственных программ РФ, программ субъектов РФ и муниципальных программ  
(поручение Президента РФ № Пр-194)

Обеспечение связности ОНП с прилегающей территорией:

- Автомобильные дороги
- Транспортное сообщение
- Интернет

ОНП



Концентрация рабочих мест и бизнеса



Программа развития ОНП направлена на формирование инфраструктуры, необходимой для жизни, работы и развития бизнеса



Больница

ГП Развитие здравоохранения



Школа

ГП Развитие образования



Дом культуры

ГП Развитие культуры



Спортивные сооружения

ГП Развитие спорта

...



МФО

ГП КРСТ

Достижение показателя **национальной цели развития** по улучшению качества среды для жизни в ОНП на **30%** к 2030 году и на **60%** к 2036 году

# Пространственный анализ сельских территорий



## ТЕРРИТОРИАЛЬНОЕ РАСПОЛОЖЕНИЕ





# Пространственный анализ сельских территорий



## ОБЩИЕ СВЕДЕНИЯ О СЕЛТИНСКОЙ СА

(состав СА - все населенные пункты Селтинского муниципального округа)  
ОНП Селты + 71 ПТ

		2020 г. к 2010 г. (ВПН)	2023 г. к 2021 г.
Население Республики	<b>1453.3</b> тыс. чел	↘4.5%	↘3,4%
Население СА	<b>10.6</b> тыс. чел	↘6.5%	↘2.1%
Население ОНП (51% от СА)	<b>5.2</b> тыс. чел	↘0.9%	↘1.6%
Население ПТ	<b>5.4</b> тыс. чел	↘11.4%	↘2.5%

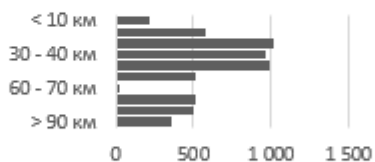
**5.64**  
чел. / км<sup>2</sup>

плотность населения  
агломерации  
(среднее по региону – 34,3 чел/км<sup>2</sup>)



Количество населения в ПТ  
по удаленности от ОНП, чел.

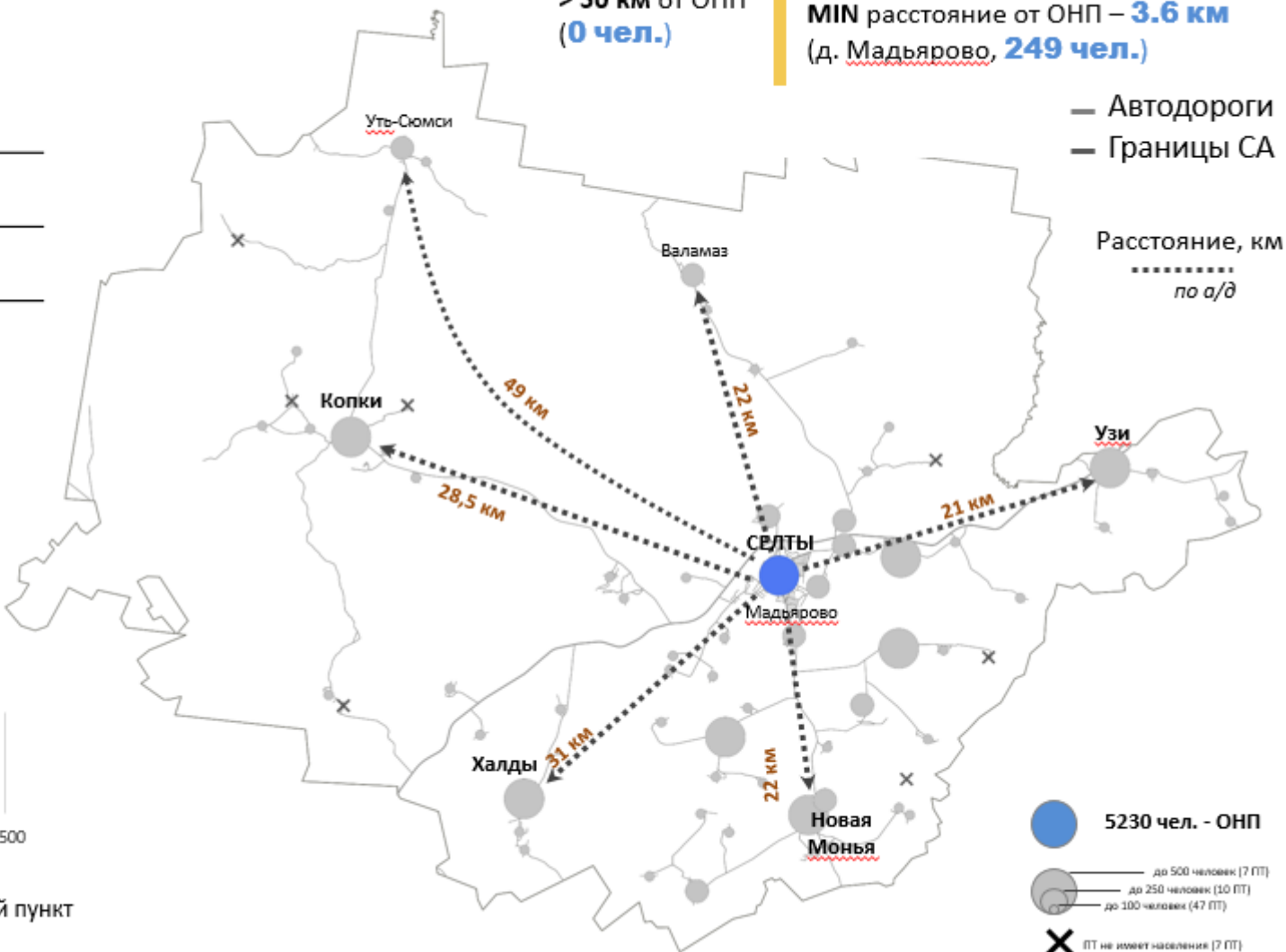
Количество населения в  
ПТ по удалённости от  
ОНП, чел.



- Столица региона
- Опорный населённый пункт

**0** ПТ в радиусе  
**> 50 км** от ОНП  
**(0 чел.)**

**МАХ** расстояние от ОНП – **49 км**  
(в. Уть-Сюмси, **153 чел.**)  
**МИН** расстояние от ОНП – **3.6 км**  
(д. Мадьярово, **249 чел.**)

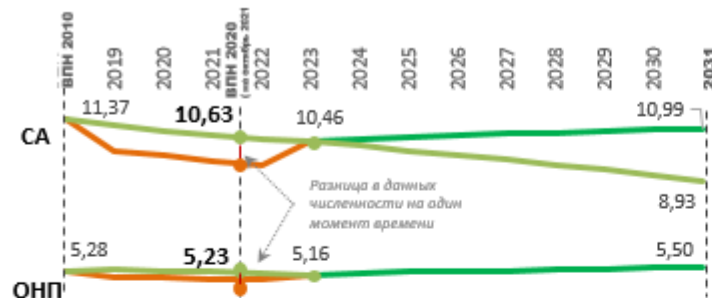


# Пространственный анализ сельских территорий



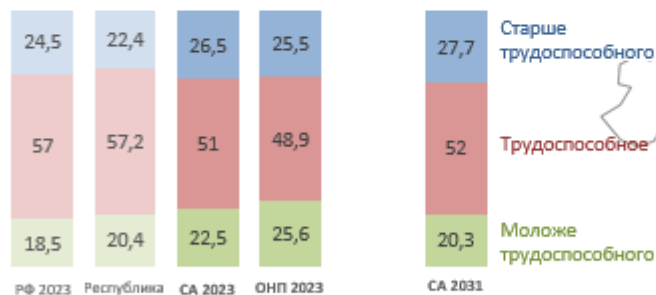
## ДЕМОГРАФИЯ СА

Динамика и прогноз численности населения СА и ОНП до 2031 г. (данные на 01.01 соответствующего года)



- Демографическая ситуация по данным БДЛМО
- Демографическая ситуация и прогноз с учетом пересчета ретроспективы от 2023 года, обновлённого по актуальной базе ВПН2020
- Демографический прогноз с учетом дополнительных факторов

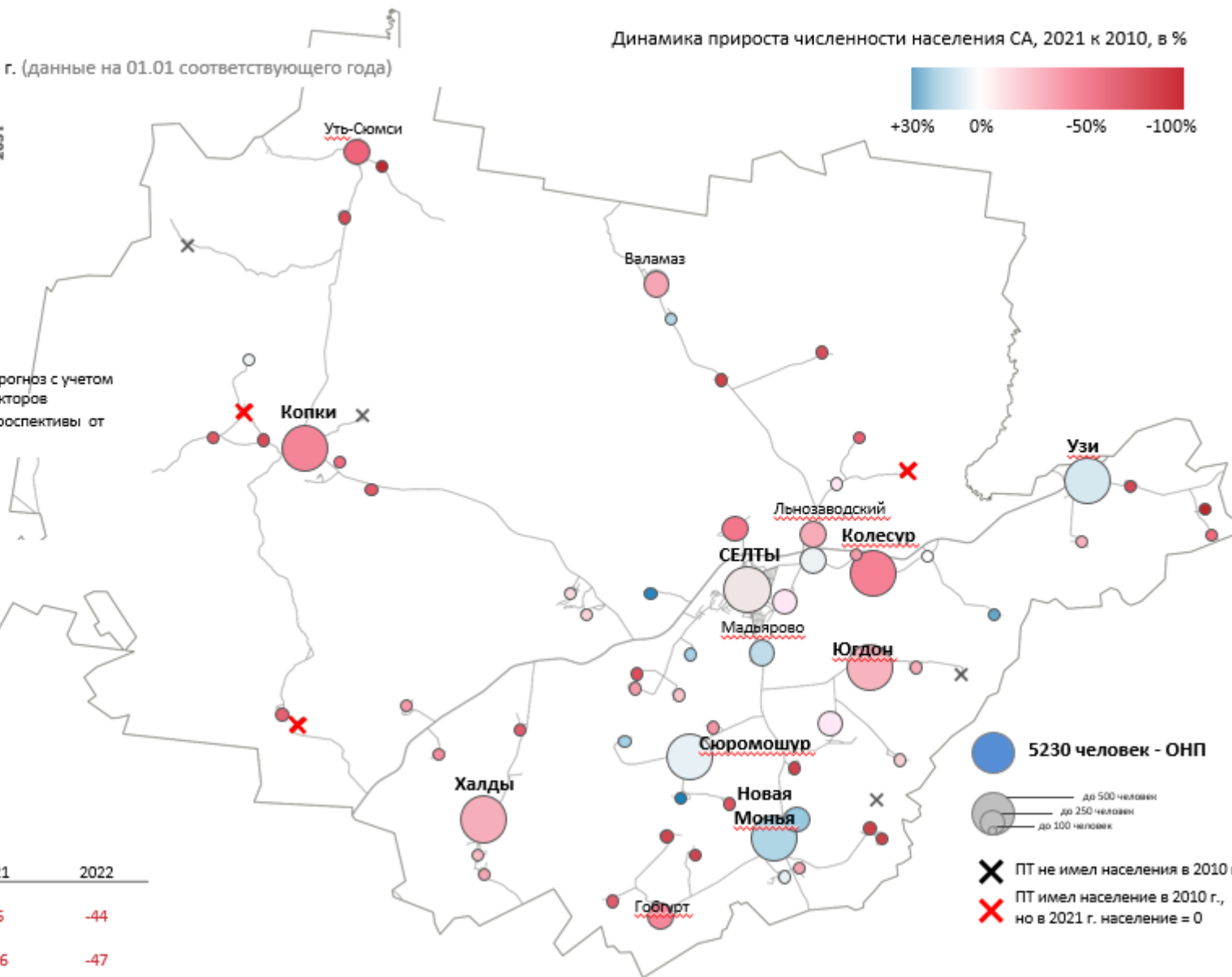
Возрастная структура населения, %



Сальдо прироста СА за период 2018 – 2022гг (человек)

	2018	2019	2020	2021	2022
Сальдо естественного прироста	-25	-21	-47	-46	-44
Сальдо миграционного прироста	-163	-165	-142	-126	-47

Динамика прироста численности населения СА, 2021 к 2010, в %

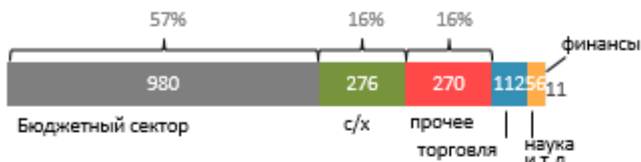


# Пространственный анализ сельских территорий



## БИЗНЕС И ЗАНЯТОСТЬ СА

### Количество занятых в СА



**1705** чел. (32% от тр/сп населения), в т.ч. **559** в с/х

**1331** занятых в МСП (включая ИП)

### Средняя заработная плата в СА (2022 г.)

**34** тыс. руб.

**48,1 тыс. руб.** – средняя заработная плата в регионе,

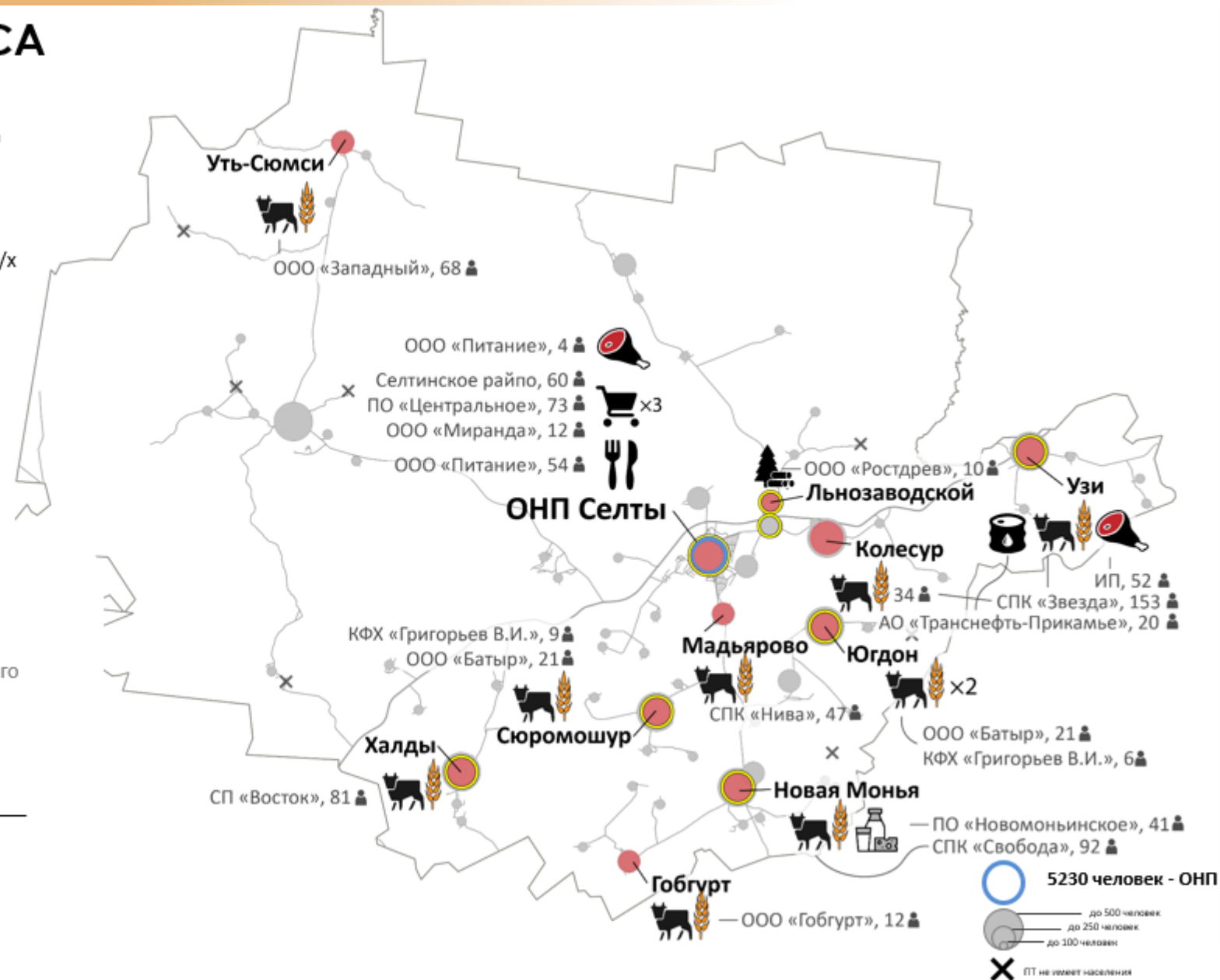
**65,3 тыс. руб.** – средняя заработная плата в РФ

### Условные обозначения

- Переработка древесины
- Транспортировка и хранение
- Смешанное сельское хозяйство
- Производство молока и продукции из него
- Производство продукции из мяса
- Рестораны и общественное питание
- Розничная торговля

9 – Количество работников

- наличие организации в НП
- наличие инвестпроекта в НП





## СОЦИАЛЬНАЯ ИНФРАСТРУКТУРА

### Функциональное разнообразие объектов социальной инфраструктуры

Максимальное разнообразие социальных объектов в **9 НП (7918 чел.)**:

Селты, Копки, Узи, Новая Монья, Колесур, Югдон, Сюрмошур, Халды, Гобгурт

#### Спортивные объекты

- 12 открытых спортивных площадок (Селты, Узи, Копки, Колесур, Югдон, Новая Монья, Гобгурт)
- 2 открытые комплексные спортивные площадки (Селты, Узи)
- 2 комплексных спортивных сооружения (Селты)
- 5 иных спортивных сооружений (Гобгурт, Валамаз, Колесур)

#### Здравоохранение (учреждения)

- 1 объект оказания скорой медицинской помощи (Селты)
- 1 взрослое поликлиническое отделение (Селты)
- 3 стационара (Селты, Копки)
- 14 ФАП (Уть-Сюмси, Халды, Колесур, Новая Монья, Узи, Гобгурт, Югдон, Сюрмошур, Большая Кильмез-Бия, Новая Жикья, Головизнин Язак, Льнозаводский, Юмга-Омга, Валамаз)

#### Культура

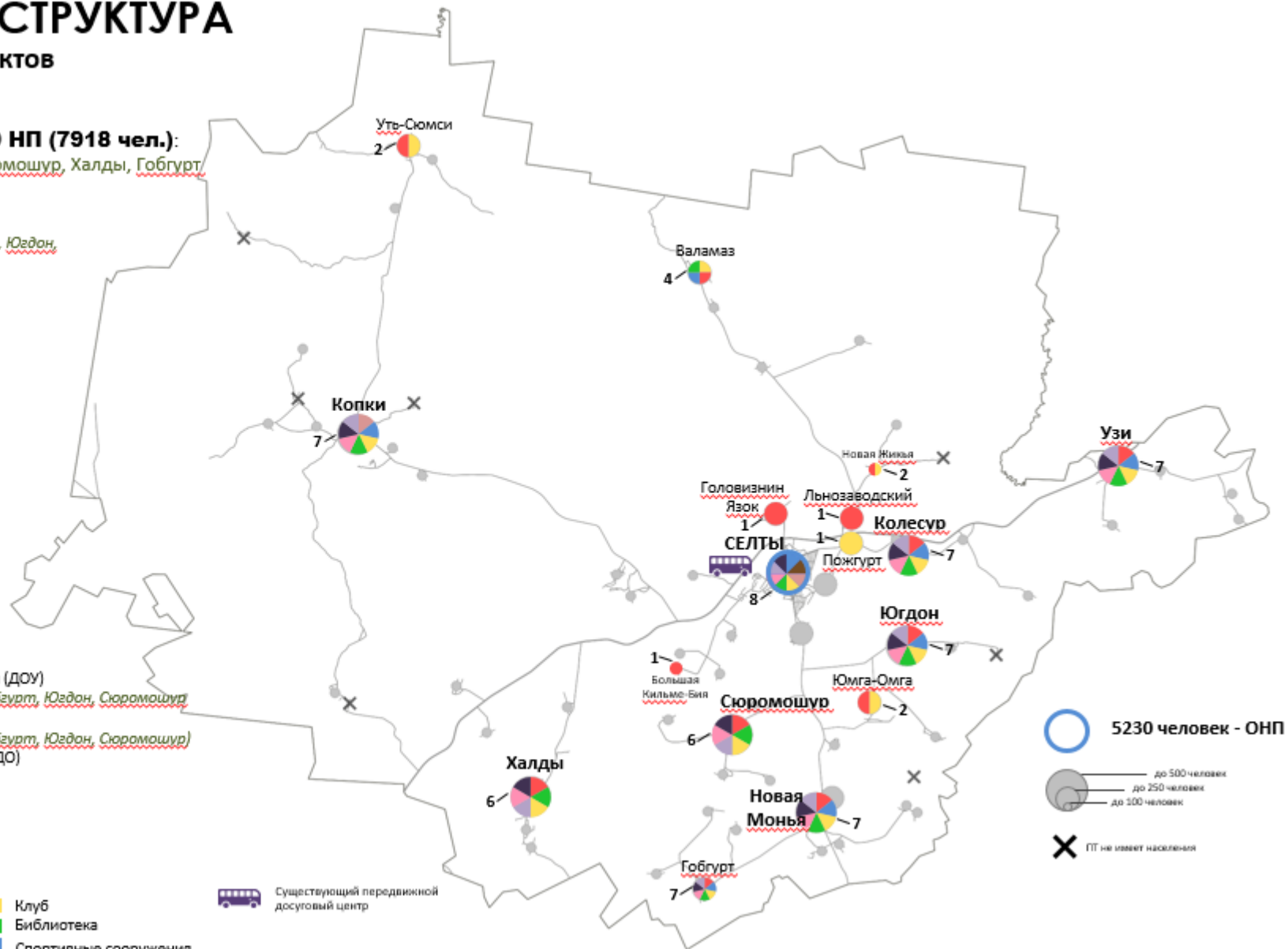
- 15 объектов клубного типа
- 11 библиотек

#### Образование (здания)

- 11 объектов с дошкольными образовательными учреждениями (ДОУ) (Селты, Копки, Халды, Колесур, Новая Монья, Узи, Гобгурт, Югдон, Сюрмошур)
- 15 объектов с общеобразовательными учреждениями (ООУ) (Селты, Копки, Халды, Колесур, Новая Монья, Узи, Гобгурт, Югдон, Сюрмошур)
- 14 объектов с учреждениями дополнительного образования (УДО) (Селты, Копки, Халды, Колесур, Новая Монья, Узи, Гобгурт, Югдон, Сюрмошур)

#### Условные обозначения

- |           |                       |                       |
|-----------|-----------------------|-----------------------|
| Дет. сад  | Скорая помощь         | Клуб                  |
| Школа     | Стационар+амбулатория | Библиотека            |
| Доп. обр. | ФАП                   | Спортивные сооружения |



- 5230 человек - ОНП
- до 500 человек
- до 250 человек
- до 100 человек
- ПТ не имеет населения

Существующий передвижной досуговый центр






## ТРАНСПОРТНАЯ ИНФРАСТРУКТУРА


Условные обозначения

Региональные дороги

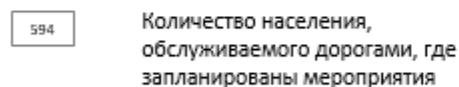
% ненормативных участков от общей протяженности дороги



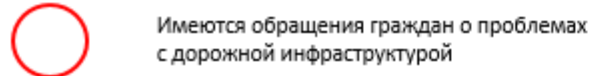
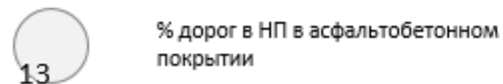
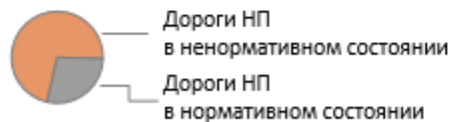
Местные дороги



Дороги с запланированными мероприятиями



Состояние дорог в НП



5230 человек - ОНП

до 500 человек  
 до 250 человек  
 до 100 человек

ПТ не имеет населения



## ДОШКОЛЬНОЕ ОБРАЗОВАНИЕ

### Общие сведения по СА:

Количество детей в возрасте 0-6 лет **823** человека  
 Всего **11** детских садов (ДОУ) в **11** зданиях  
 суммарная мощность учреждений **765** мест  
 воспитанников (в т.ч. **83** подвозятся) **529** человек

- 215** ставок персонала, из них:
- фактически замещено **215** (100%),
  - фактическая численность **185 чел.** (86%)
  - в т.ч. основного персонала **64 чел.** (30%)

### Условные обозначения

#### Существующее положение

#### Техническое состояние зданий

Тип здания	Тех состояние профильных зданий	Тех состояние непрофильных зданий
ДОУ	Нормативное	Непрофильных зданий
	Работоспособное	100%
	Ограничено работоспособное	Процент площади здания, нуждающийся в выборочном кап. ремонте
	Аварийное	

#### Шкалы в %:

1,3/1,2 - кадровой обеспеченности (замещенные ставки/фактическое количество ставок), нагрузка на 1 сотрудника/нагрузка на 1 воспитателя

38 - загрузки мест от проектной мощности, кол-во учащихся, чел

#### Планируемые мероприятия

- КР - комплексный капитальный ремонт
- Х - закрытие объекта
- - перенос контингента

### Мероприятия в ОНП

#### Наименование мероприятия

Комплексный капитальный ремонт + материально-техническое оснащение МКДОУ детский сад комбинированного вида №5

Сумма, млн.руб. (сумма до корректировок, если были изменения)

Позиция МСХ

✓

### Мероприятия в ПТ

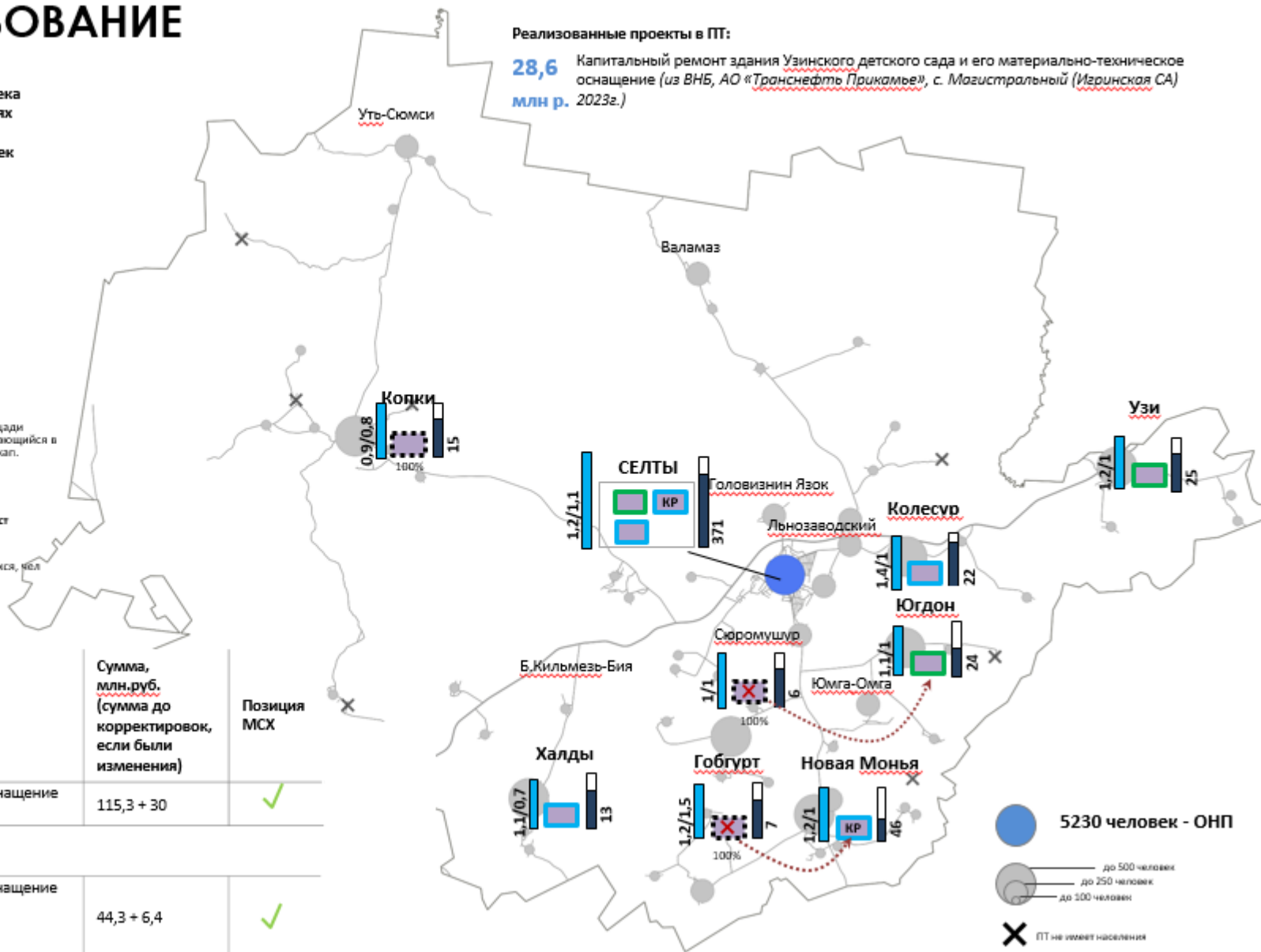
Комплексный капитальный ремонт + материально-техническое оснащение здания: - МКДОУ детский сад д.Новая Монья

44,3 + 6,4

✓

### Реализованные проекты в ПТ:

**28,6** млн р. Капитальный ремонт здания Узинского детского сада и его материально-техническое оснащение (из ВНБ, АО «Транснефть Прикамье», с. Магистральный (Извинская СА) 2023г.)



● 5230 человек - ОНП

● до 500 человек

● до 250 человек

● до 100 человек

✗ ПТ не имеет населения



The image features a collection of dried wheat stalks arranged vertically against a light beige, textured background. The stalks are golden-brown and have a feathery, textured appearance. A semi-transparent white rectangular box is centered horizontally across the middle of the image, containing the text "СПАСИБО ЗА ВНИМАНИЕ!".

**СПАСИБО ЗА ВНИМАНИЕ!**



# ССЫЛКИ НА ГРУППЫ В TELEGRAM



**Группа «КРСТ»**



**Группа «Опорные пункты»**