




ФОРМИРОВАНИЕ
КОМФОРТНОЙ
ГОРОДСКОЙ СРЕДЫ




РЕАЛИЗАЦИЯ ФЕДЕРАЛЬНОГО ПРОЕКТА «ФОРМИРОВАНИЕ КОМФОРТНОЙ ГОРОДСКОЙ СРЕДЫ»

КРИСТИНА ШАПОТЬКО

ЗАМЕСТИТЕЛЬ РУКОВОДИТЕЛЯ УПРАВЛЕНИЯ НОРМАТИВНО-МЕТОДИЧЕСКОЙ РАБОТЫ ФАУ «ПРОЕКТНАЯ ДИРЕКЦИЯ МИНСТРОЯ РОССИИ»

СЕНТЯБРЬ 2024 Г.





ФОРМИРОВАНИЕ
КОМФОРТНОЙ
ГОРОДСКОЙ СРЕДЫ

НАЦИОНАЛЬНАЯ ЦЕЛЬ

УКАЗ ПРЕЗИДЕНТА РОССИЙСКОЙ ФЕДЕРАЦИИ
ОТ 07.05.2018 Г. № 204
*«О национальных целях и стратегических задачах развития
Российской Федерации на период до 2024 года»*



К 2024 г.

УЛУЧШЕНИЕ КАЧЕСТВА ГОРОДСКОЙ СРЕДЫ
(среднее значение Индекса)

в **1,2** раза

УВЕЛИЧЕНИЕ ДОЛИ ГОРОДОВ
С БЛАГОПРИЯТНОЙ ГОРОДСКОЙ СРЕДОЙ

до **60** %

ВОВЛЕЧЕНИЕ ЖИТЕЛЕЙ В РЕШЕНИЕ
ВОПРОСОВ ГОРОДСКОЙ СРЕДЫ

до **30** %

К 2030 г.



УЛУЧШЕНИЕ КАЧЕСТВА СРЕДЫ ДЛЯ
ЖИЗНИ В ОПОРНЫХ НАСЕЛЕННЫХ ПУНКТАХ


на **30** %

КОЛИЧЕСТВО БЛАГОУСТРОЕННЫХ
ОБЩЕСТВЕННЫХ ТЕРРИТОРИЙ

≥ **30** тыс.

ПОБЕДИТЕЛИ ВСЕРОССИЙСКОГО КОНКУРСА
лучших проектов создания комфортной городской среды

≥ **1600**



ФОРМИРОВАНИЕ
КОМФОРТНОЙ
ГОРОДСКОЙ СРЕДЫ

ИНСТРУМЕНТЫ РЕАЛИЗАЦИИ

ФП «ФОРМИРОВАНИЕ КОМФОРТНОЙ ГОРОДСКОЙ СРЕДЫ»

1 РЕАЛИЗАЦИЯ ГОСУДАРСТВЕННЫХ ПРОГРАММ

Приложение № 15
к государственной программе РФ «Обеспечение доступным и комфортным жильем и коммунальными услугами граждан РФ», утвержденной постановлением Правительства РФ от 30 декабря 2017 г. № 1710 «Об утверждении государственной программы РФ «Обеспечение доступным и комфортным жильем и коммунальными услугами граждан РФ»

2 ВСЕРОССИЙСКИЙ КОНКУРС ЛУЧШИХ ПРОЕКТОВ СОЗДАНИЯ КОМФОРТНОЙ ГОРОДСКОЙ СРЕДЫ

Правила предоставления средств государственной поддержки из федерального бюджета бюджетам субъектов РФ для поощрения муниципальных образований - победителей Всероссийского конкурса лучших проектов создания комфортной городской среды, в том числе источником финансового обеспечения которых являются денежные ассигнования резервного фонда Правительства РФ, утвержденные постановлением Правительства РФ от 7 марта 2018 г. № 237

Приложение № 22
к государственной программе РФ «Обеспечение доступным и комфортным жильем и коммунальными услугами граждан РФ», утвержденной постановлением Правительства РФ от 30 декабря 2017 г. № 1710 «Об утверждении государственной программы РФ «Обеспечение доступным и комфортным жильем и коммунальными услугами граждан РФ»

УСЛОВИЯ ПРЕДОСТАВЛЕНИЯ СУБСИДИЙ

- Государственная программа
- Адресный перечень
- Наличие средств на софинансирование
- Заключение соглашения

- Наличие государственной программы
- Протокол об определении победителей Всероссийского конкурса
- Заключение соглашений



ФОРМИРОВАНИЕ
КОМФОРТНОЙ
ГОРОДСКОЙ СРЕДЫ

РЕГИОНАЛЬНЫЕ ПРОГРАММЫ

ФП «ФОРМИРОВАНИЕ КОМФОРТНОЙ ГОРОДСКОЙ СРЕДЫ»

2019-2024 гг.

ВСЕГО

УЧАСТНИКИ

40 +

МЛН ГРАЖДАН

5 600+

МУНИЦИПАЛЬНЫХ
ОБРАЗОВАНИЙ

ФИНАНСИРОВАНИЕ

В Т.Ч.

ФЕДЕРАЛЬНЫЙ БЮДЖЕТ

РЕГИОНАЛЬНЫЙ БЮДЖЕТ

322,4

МЛРД РУБЛЕЙ

171,2

млрд рублей

160,9

млрд рублей

КОЛИЧЕСТВО ТЕРРИТОРИЙ

69 208

БЛАГОУСТРОЕНО
ТЕРРИТОРИЙ

29 642

КОЛИЧЕСТВО
ОБЩЕСТВЕННЫХ ТЕРРИТОРИЙ
(42%)

39 566

КОЛИЧЕСТВО
ДВОРОВЫХ ТЕРРИТОРИЙ
(58%)

6 501

БУДУТ БЛАГОУСТРОЕНЫ ТЕРРИТОРИЙ В 2024 Г.
3 917 общественных, 2 584 дворовых

*на 17.09.2024 год



МИНСТРОЙ
РОССИИ



ФОРМИРОВАНИЕ
КОМФОРТНОЙ
ГОРОДСКОЙ СРЕДЫ

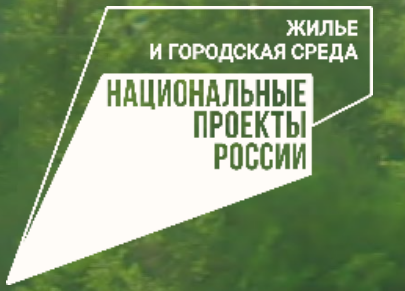


ИНДЕКС КАЧЕСТВА ГОРОДСКОЙ СРЕДЫ






ФОРМИРОВАНИЕ
КОМФОРТНОЙ
ГОРОДСКОЙ СРЕДЫ



НАЦИОНАЛЬНАЯ ЦЕЛЬ



Указ Президента Российской Федерации от 21.07.2020 г.
№474 «О национальных целях развития Российской Федерации
на период до 2030 года»

УЛУЧШЕНИЕ КАЧЕСТВА
городской среды
(среднего значения Индекса)

к 2024 году

в 1,2
раза

к 2030 году

в 1,5
раза

УВЕЛИЧЕНИЕ ДОЛИ ГОРОДОВ с
благоприятной
городской средой

до 60%

до 80%

Прирост качества городской среды — критерий оценки деятельности высших должностных лиц и органов исполнительной власти субъектов Российской Федерации.

СИСТЕМА ОЦЕНКИ

360 баллов

максимальное значение Индекса

181+ баллов

значение Индекса городов
с благоприятной городской средой

1 Индикатор = 10 баллов

6 пространств

6 критериев



Жильё
и прилегающие
пространства



Улично-дорожная сеть



Безопасность



Идентичность
и разнообразие



Озелененные
пространства



Общественно-деловая
инфраструктура и
прилегающие пространства



Комфортность



Современность
и актуальность среды



Социально-досуговая
инфраструктура и
прилегающие пространства



Общегородское
пространство



Экологичность и
здоровье



Эффективность
управления

10 РАЗМЕРНО-КЛИМАТИЧЕСКИХ групп для расчета индикаторов

1117 городов
участвовало в расчете Индекса в 2023 г.

Крупнейшие
>1 млн чел.

16

Крупные
250 тыс. чел. — 1 млн

62

Большие
100 тыс. — 250 тыс. чел.

92

Средние
50 тыс. — 100 тыс. чел.

148

Малые
25 тыс. — 50 тыс. чел.

246

Малые
5 тыс. — 25 тыс. чел.

502

Малые
<5 тыс. чел.

51

Для ряда индикаторов
учитывается
климатическая группа



Нягань, Ханты-Мансийский автономный
округ – Югра, благоустройство парка

Матрица влияния мероприятий национальных проектов на индикаторы Индекса качества городской среды

36 индикаторов оценки



МИНСТРОЙ
РОССИИ



ФОРМИРОВАНИЕ
КОМФОРТНОЙ
ГОРОДСКОЙ СРЕДЫ





ЖИЛЬЕ И ГОРОДСКАЯ СРЕДА
НАЦИОНАЛЬНЫЕ ПРОЕКТЫ РОССИИ

Национальный проект «Жилье и городская среда»

Заместитель
Председателя
Правительства
Российской Федерации
Марат Шакирзянович
Хуснуллин




БЕЗОПАСНЫЕ КАЧЕСТВЕННЫЕ ДОРОГИ
НАЦИОНАЛЬНЫЕ ПРОЕКТЫ РОССИИ



ОБРАЗОВАНИЕ
НАЦИОНАЛЬНЫЕ ПРОЕКТЫ РОССИИ



МАЛОЕ И СРЕДНЕЕ ПРЕДПРИИМАТЕЛЬСТВО
НАЦИОНАЛЬНЫЕ ПРОЕКТЫ РОССИИ



ЦИФРОВАЯ ЭКОНОМИКА
НАЦИОНАЛЬНЫЕ ПРОЕКТЫ РОССИИ



КУЛЬТУРА
НАЦИОНАЛЬНЫЕ ПРОЕКТЫ РОССИИ



ТУРИЗМ И ИНДУСТРИЯ ГОСТЕПРИИМСТВА
НАЦИОНАЛЬНЫЕ ПРОЕКТЫ РОССИИ



ЗДРАВООХРАНЕНИЕ
НАЦИОНАЛЬНЫЕ ПРОЕКТЫ РОССИИ



ЭКОЛОГИЯ
НАЦИОНАЛЬНЫЕ ПРОЕКТЫ РОССИИ



ДЕМОГРАФИЯ
НАЦИОНАЛЬНЫЕ ПРОЕКТЫ РОССИИ

Синхронизация

	1 Безопасность	2 Комфортность	3 Экологичность и здоровье	4 Идентичность и разнообразие	5 Современность и актуальность среды	6 Эффективность управления
1 Жилье и прилегающие пространства	Доля площади многоквартирных домов, признанных аварийными, в общей площади многоквартирных домов (%)	Доля площади жилых помещений, оборудованных одновременно водопроводом, водоотведением (канализацией), отоплением, горячим водоснабжением, газом или напольными электрическими плитами, в общей площади жилых помещений (%)	Доля твердых коммунальных отходов, направленных на обработку и утилизацию, в общем объеме твердых коммунальных отходов (%)	Разнообразие жилой застройки (безразмерный коэффициент)	Разнообразие услуг в жилой зоне (%)	Доля многоквартирных домов, расположенных на земельных участках, в отношении которых осуществлен государственный кадастровый учет, в общем количестве многоквартирных домов (%)
2 Улично-дорожная сеть	Доля погибших в дорожно-транспортных происшествиях (%)	Доля общей протяженности улиц, обеспеченных ливневой канализацией (подземными водостоками), в общей протяженности улиц, проездов, набережных (%)	Загруженность дорог (безразмерный коэффициент)	Количество улиц с развитой сферой услуг (ед.)	Индекс пешеходной доступности (безразмерный коэффициент)	Уровень доступности городской среды для инвалидов и иных маломобильных групп населения (%)
3 Озелененные пространства	Доля озелененных территорий общего пользования в общей площади зеленых насаждений (%)	Уровень озеленения (%)	Состояние зеленых насаждений (безразмерный коэффициент)	Привлекательность озелененных территорий (ед./кв. км)	Разнообразие услуг на озелененных территориях (ед./кв. км)	Доля населения, имеющего доступ к озелененным территориям общего пользования (городские леса, парки, сады и др.), в общей численности населения (%)
4 Общественно-деловая инфраструктура и прилегающие пространства	Доля освещенных частей улиц, проездов, набережных на конец года в общей протяженности улиц, проездов, набережных (%)	Разнообразие услуг в общественно-деловых районах города (%)	Доля площади города, убираемая механизированным способом, в общей площади города (%)	Концентрация объектов культурного наследия (ед./га)	Уровень развития общественно-деловых районов города (ед./га)	Уровень внешнего оформления городского пространства (%)
5 Социально-досуговая инфраструктура и прилегающие пространства	Безопасность передвижения вблизи учреждений здравоохранения, образования, культуры и спорта (ед./кв. км)	Разнообразие культурно-досуговой и спортивной инфраструктуры (безразмерный коэффициент)	Обеспеченность спортивной инфраструктурой (%)	Доля объектов культурного наследия, в которых размещаются объекты социально-досуговой инфраструктуры, в общем количестве объектов культурного наследия (%)	Доля сервисов, способствующих повышению комфортности жизни маломобильных групп населения, в количестве таких сервисов, предусмотренных правовым актом Министра России (%)	Доля детей в возрасте 1 – 6 лет, состоящих на учете для определения в дошкольные образовательные учреждения, в общей численности детей в возрасте 1 – 6 лет (%)
6 Общегородское пространство	Количество дорожно-транспортных происшествий по отношению к численности населения в городе (безразмерный коэффициент)	Доступность остановок общественного транспорта (%)	Доля городского населения, обеспеченного качественной питьевой водой из систем централизованного водоснабжения, в общей численности городского населения (%)	Количество центров притяжения для населения (ед.)	Доля населения, работающего в непроизводственном секторе экономики, в общей численности работающего населения (%)	Доля граждан в возрасте старше 14 лет, вовлеченных в принятие решений по вопросам городского развития, в общей численности городского населения старше 14 лет (%)

Улучшение качества городской среды и качества жизни горожан

Города с городской средой, признанной комфортной в 2023 г. и наибольшим ростом баллов с 2022 г.

2022 2023 Прирост

Количество городов
с благоприятной средой

603 ▶ 759 +156

Доля городов
с благоприятной средой

54% ▶ 68% +14%

Качество городской среды
(средний Индекс, баллы)

192 ▶ 200 +8

Карталы
Челябинская область

153 +38 191
2022 2023

Свободный
Амурская область

163 +37 200
2022 2023

Орск
Оренбургская область

170 +33 203
2022 2023

Шали
Чеченская Республика

149 +33 182
2022 2023

Меленки
Владимирская область

180 +30 210
2022 2023

Краснознаменск
Калининградская
область

164 +30 194
2022 2023


Доля городов с благоприятной городской средой по группам (%)



МИНСТРОЙ
РОССИИ



ФОРМИРОВАНИЕ
КОМФОРТНОЙ
ГОРОДСКОЙ СРЕДЫ



98%

крупных городов имеют благоприятную городскую среду

в 3 раза

увеличилась доля комфортных городов в группах Малые < 5 тыс. чел. и 5–25 тыс. чел.

■ 2019 ■ 2023

Средний Индекс качества городской среды по группам (баллы)

на 20%


выросло качество городской среды в крупнейших городах с 2019 г.



МИНСТРОЙ
РОССИИ



ФОРМИРОВАНИЕ
КОМФОРТНОЙ
ГОРОДСКОЙ СРЕДЫ



■ 2019 ■ 2023

ПРИМЕР ГОРОД КУРЧАЛОЙ

СТИМУЛИРОВАНИЕ УЧАСТИЯ НАСЕЛЕНИЯ
В АКТУАЛИЗАЦИИ ПОИСКОВОЙ
ИНФОРМАЦИОННО-КАРТОГРАФИЧЕСКОЙ СИСТЕМЫ.



Карта «Активисты города»

Разработана система скидок на общественный транспорт для граждан, вовлеченных в размещение информации на **Яндекс**

Система предоставляет скидку на проезд по карте «**Активисты города**»

Скидка составляет **15%** на поездки в течение месяца

Общее количество вовлеченных в данную программу граждан составило **36 человек**

Количество внесенных поправок и дополнений в систему: **более 2000**

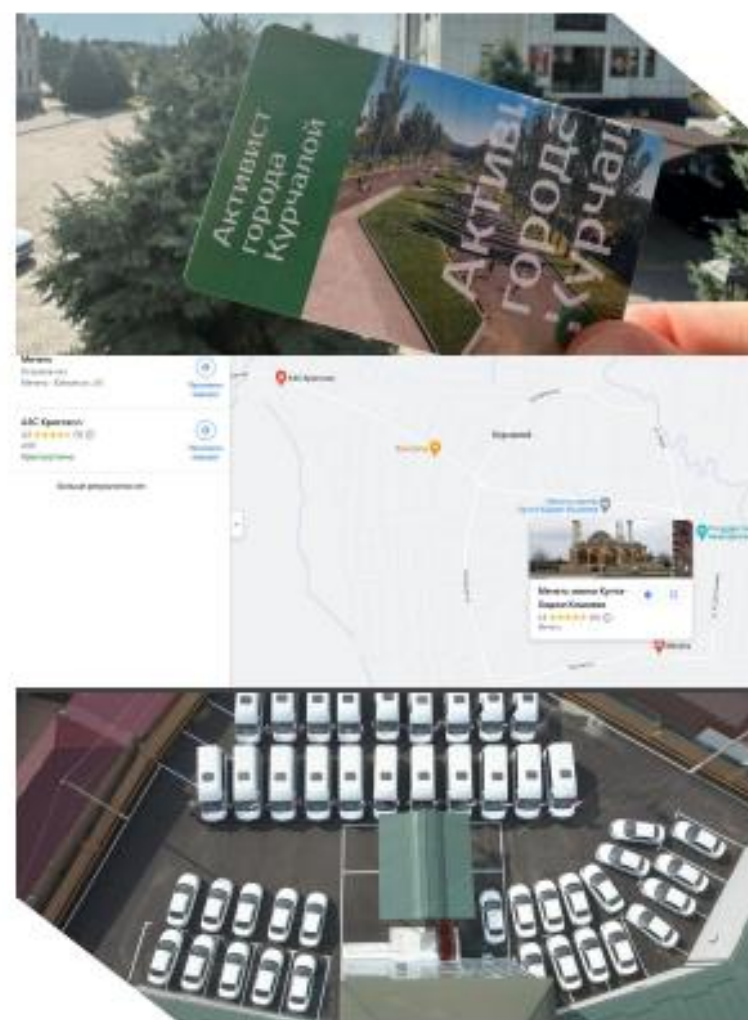


СХЕМА РЕАЛИЗАЦИИ СИСТЕМЫ СКИДОК



Житель вносит **не менее 50** информационных поправок в систему **Яндекс** через свою учетную запись



В администрации района участник получает **карту «Активист города»** со сроком действия на 1 месяц



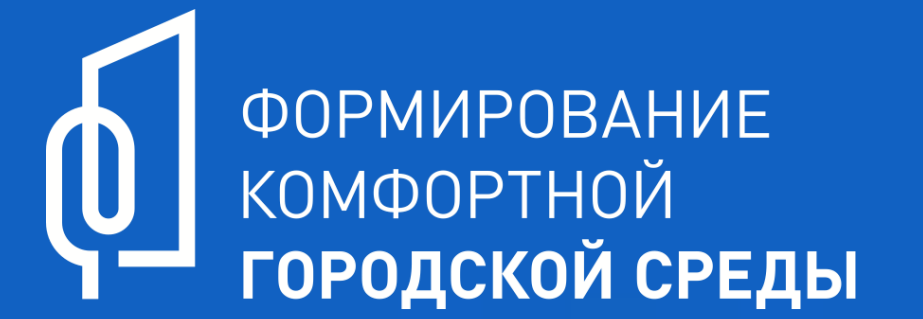
При поездке на общественном транспорте с автостанции «Курчалой» пассажиры, предъявляющие карту «Активист города», получают **скидку 15%**




ВОЗДЕЙСТВИЕ НА ИНДИКАТОРЫ

- Количество улиц с развитой сферой услуг
- Индекс пешеходной доступности
- Привлекательность озелененных территорий
- Разнообразие услуг на озелененных территориях
- Доля населения, имеющего доступ к озелененным территориям общего пользования, в общей численности населения
- Уровень развития общественно-деловых районов города
- Безопасность передвижения вблизи учреждений здравоохранения, образования, культуры и спорта
- Разнообразие культурно-досуговой и спортивной инфраструктуры
- Доступность остановок общественного транспорта
- Количество центров притяжения для населения

Общий рост показателей составил **18 баллов**



ВСЕРОССИЙСКОЕ ОНЛАЙН ГОЛОСОВАНИЕ



ФОРМИРОВАНИЕ
КОМФОРТНОЙ
ГОРОДСКОЙ СРЕДЫ

ВСЕРОССИЙСКОЕ ГОЛОСОВАНИЕ 2021-2024 гг.

УЧАСТНИКИ

1 600
МУНИЦИПАЛЬНЫХ
ОБРАЗОВАНИЙ

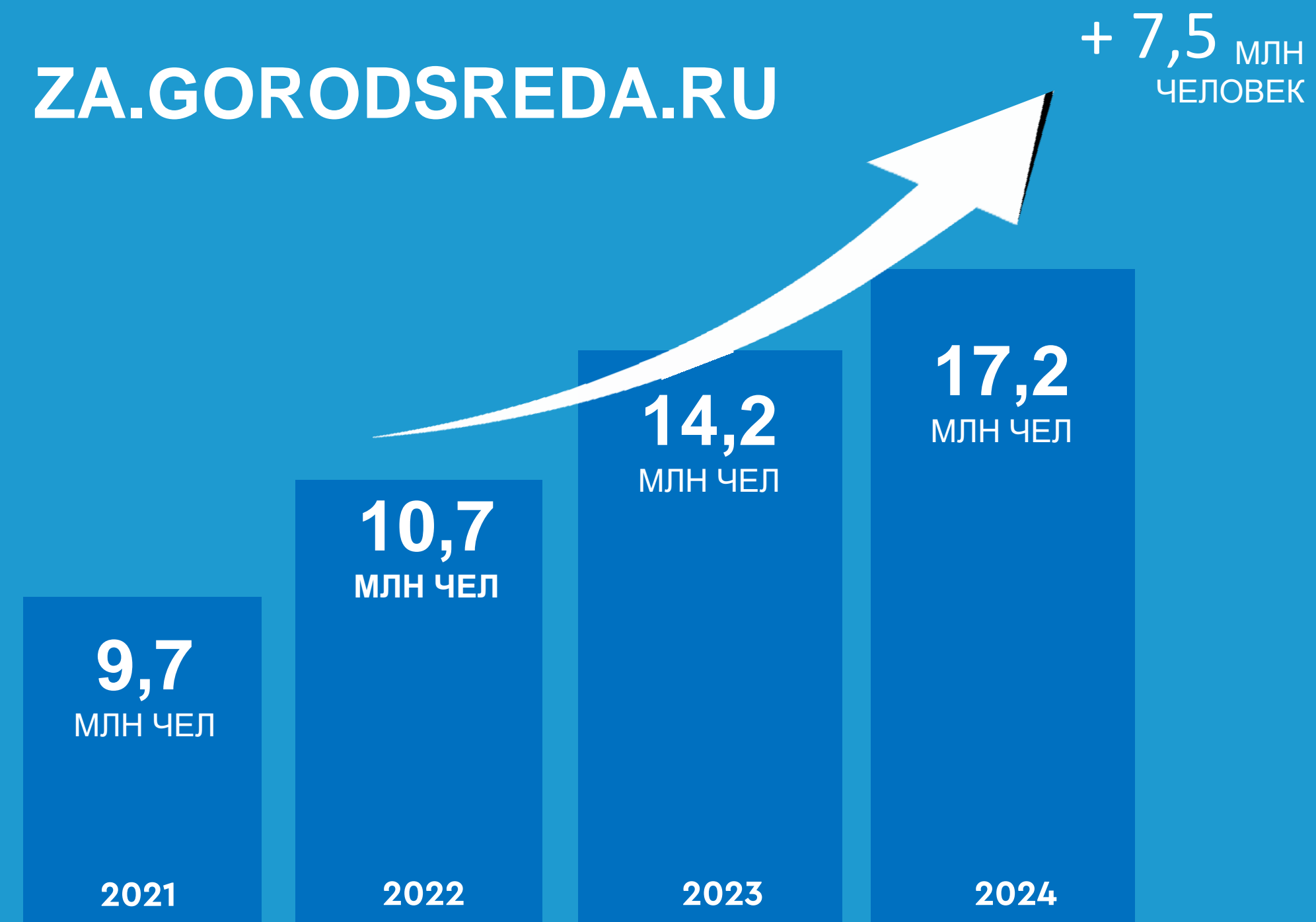
ОТОБРАНО

9 082
ТЕРРИТОРИЙ

РЕАЛИЗОВАНО

5 200
ТЕРРИТОРИЙ

ZA.GORODSREDA.RU





ФОРМИРОВАНИЕ
КОМФОРТНОЙ
ГОРОДСКОЙ СРЕДЫ

ВСЕРОССИЙСКОЕ ГОЛОСОВАНИЕ 2024 гг.

88

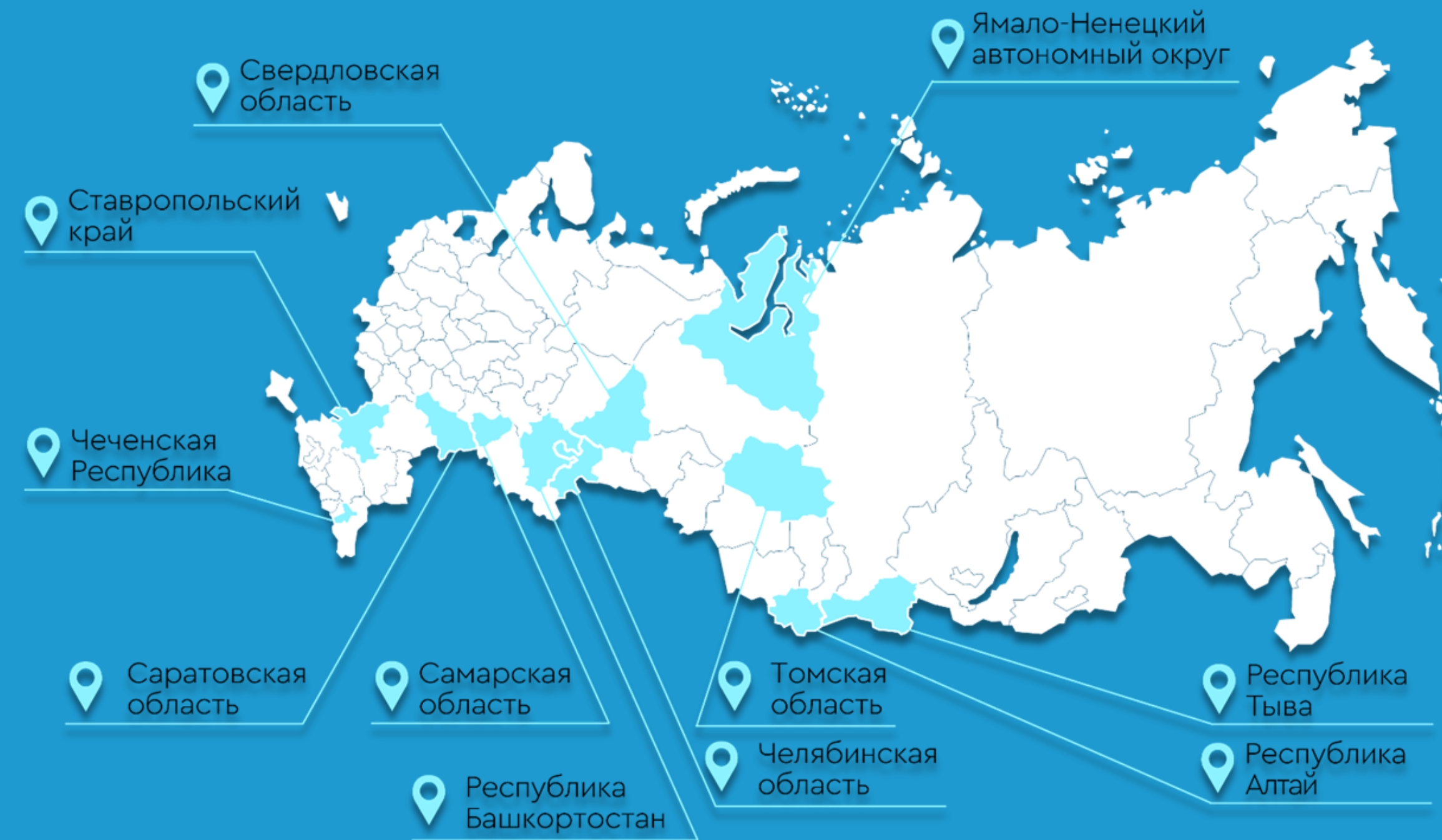
РЕГИОНОВ РОССИИ

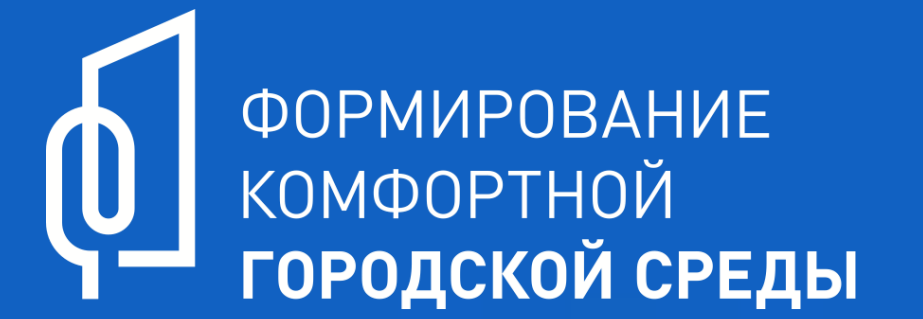
1 561

МУНИЦИПАЛЬНОЕ
ОБРАЗОВАНИЕ

ПРОГОЛОСОВАЛ КАЖДЫЙ

6-й житель





**ВСЕРОССИЙСКИЙ КОНКУРС
ЛУЧШИХ ПРОЕКТОВ
СОЗДАНИЯ КОМФОРТНОЙ
ГОРОДСКОЙ СРЕДЫ**

ПОТЕНЦИАЛЬНЫЕ УЧАСТНИКИ

2018 2024

1 238

НАСЕЛЕННЫХ
ПУНКТОВ

1 061 ГОРОДА

177 СЕЛЬСКИЕ
НАСЕЛЕННЫЕ
ПУНКТЫ

36

ИСТОРИЧЕСКИЕ ПОСЕЛЕНИЯ
ФЕДЕРАЛЬНОГО ЗНАЧЕНИЯ

120

ИСТОРИЧЕСКИЕ ПОСЕЛЕНИЯ
РЕГИОНАЛЬНОГО ЗНАЧЕНИЯ

41

МЛН ЧЕЛОВЕК

298

ЦЕНТРАЛЬНЫЙ ФЕДЕРАЛЬНЫЙ ОКРУГ
(9,5 МЛН ЧЕЛОВЕК)

147

СЕВЕРО-ЗАПАДНЫЙ ФЕДЕРАЛЬНЫЙ ОКРУГ
(3,3 МЛН ЧЕЛОВЕК)

199

ПРИВОЛЖСКИЙ ФЕДЕРАЛЬНЫЙ ОКРУГ
(7,2 МЛН ЧЕЛОВЕК)

112

УРАЛЬСКИЙ ФЕДЕРАЛЬНЫЙ ОКРУГ
(4,3 МЛН ЧЕЛОВЕК)

106

СИБИРСКИЙ ФЕДЕРАЛЬНЫЙ ОКРУГ
(4,3 МЛН ЧЕЛОВЕК)

89

ЮЖНЫЙ ФЕДЕРАЛЬНЫЙ ОКРУГ
(4,6 МЛН ЧЕЛОВЕК)

195

ДАЛЬНЕВОСТОЧНЫЙ ФЕДЕРАЛЬНЫЙ ОКРУГ
(3,6 МЛН ЧЕЛОВЕК)

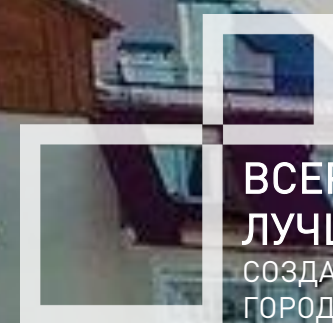
61

СЕВЕРО-КАВКАЗСКИЙ ФЕДЕРАЛЬНЫЙ ОКРУГ
(2,9 МЛН ЧЕЛОВЕК)

31

НОВЫЕ РЕГИОНЫ
(ЛНР, ДНР, ЗАПОРОЖСКАЯ И ХЕРСОНСКАЯ ОБЛАСТИ)
(1,3 МЛН ЧЕЛОВЕК)

Кашира, Московская область,
благоустройство набережной



ВСЕРОССИЙСКИЙ КОНКУРС
ЛУЧШИХ ПРОЕКТОВ
СОЗДАНИЯ КОМФОРТНОЙ
ГОРОДСКОЙ СРЕДЫ



ПРАВИТЕЛЬСТВО
РОССИЙСКОЙ
ФЕДЕРАЦИИ



МИНИСТРОЙ
РОССИИ

ЖИЛЬЕ
И ГОРОДСКАЯ СРЕДА
НАЦИОНАЛЬНЫЕ
ПРОЕКТЫ
РОССИИ



ФОРМИРОВАНИЕ
КОМФОРТНОЙ
ГОРОДСКОЙ СРЕДЫ

СТАТИСТИКА КОНКУРСА

3 207 ПОДАНО
ЗАЯВОК

88 СУБЪЕКТОВ 1 051 НАСЕЛЕННЫХ
ПУНКТОВ

ОТОБРАНО **1 315**
ПОБЕДИТЕЛЕЙ

84 СУБЪЕКТА 819 НАСЕЛЕННЫХ
ПУНКТОВ

ПЛОЩАДЬ **6 081** ГА
БЛАГОУСТРОЙСТВА

296 556
ПЛОЩАДИ ПАРКИ

204 259
УЛИЦЫ, НАБЕРЕЖНЫЕ
ПЕШЕХОДНЫЕ ЗОНЫ

727* из 543 МО

РЕАЛИЗОВАНО

300*

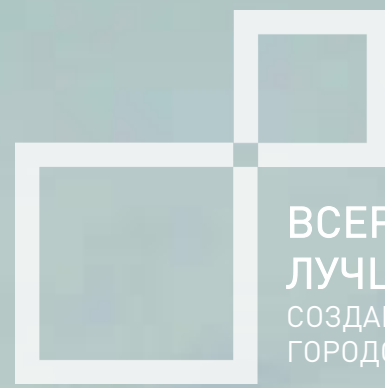
В ПРОЦЕССЕ РЕАЛИЗАЦИИ

288

РЕАЛИЗАЦИЯ 2025-2026

* НА 17.09.2024

Покровск, Республика Якутия,
Благоустройство площади




ВСЕРОССИЙСКИЙ КОНКУРС
ЛУЧШИХ ПРОЕКТОВ
СОЗДАНИЯ КОМФОРТНОЙ
ГОРОДСКОЙ СРЕДЫ



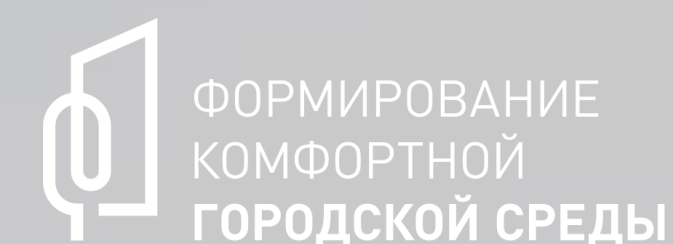

ФОРМИРОВАНИЕ
КОМФОРТНОЙ
ГОРОДСКОЙ СРЕДЫ

ФИНАНСИРОВАНИЕ МЛРД РУБ

РОСТ в 5 ^{РАЗ}



Магадан, Магаданская область,
Парк Маяк



СОЦИАЛЬНО-ЭКОНОМИЧЕСКИЕ ЭФФЕКТЫ 2019-2024

5 045 КОММЕРЧЕСКИХ
ОБЪЕКТОВ

23 291 НОВЫХ
РАБОЧИХ МЕСТ

Донской, Тульский край
обустройство территории АкваДон

**Г. ЩЕКИНО,
ТУЛЬСКАЯ ОБЛАСТЬ**
ПРОЕКТ БЛАГОУСТРОЙСТВА «ХИМИЯ С ПРИРОДОЙ»



**ФОРМИРОВАНИЕ
КОМФОРТНОЙ
ГОРОДСКОЙ СРЕДЫ**

ПОСЛЕ



ПОСЛЕ



ДО



Г. ЗЕЛЕНОГРАДСК, КАЛИНИНГРАДСКАЯ ОБЛАСТЬ.

«ЦЕНТРАЛЬНАЯ ПЛОЩАДЬ, ПРИВОКЗАЛЬНАЯ ПЛОЩАДЬ, УЛ. ЛЕНИНА»



ФОРМИРОВАНИЕ
КОМФОРТНОЙ
ГОРОДСКОЙ СРЕДЫ


ПОСЛЕ



ПОСЛЕ



ДО




Г. УГЛИЧ, ЯРОСЛАВСКАЯ ОБЛАСТЬ

«ПОРТРЕТ ДОРИАНА ГРЕЯ. АКТИВАЦИЯ ГОРОДСКИХ СВЯЗЕЙ ЦЕНТРАЛЬНОЙ ЧАСТИ ГОРОДА»



ФОРМИРОВАНИЕ
КОМФОРТНОЙ
ГОРОДСКОЙ СРЕДЫ

ПОСЛЕ



ПОСЛЕ



ДО



**Г. РОССОШЬ,
ВОРОНЕЖСКАЯ ОБЛАСТЬ**
«СОБЫТИЙНЫЙ ПАРК»



**ФОРМИРОВАНИЕ
КОМФОРТНОЙ
ГОРОДСКОЙ СРЕДЫ**

ПОСЛЕ



ПОСЛЕ



ПОСЛЕ



Г. МАГАДАН, МАГАДАНСКАЯ ОБЛАСТЬ

«НАБЕРЕЖНАЯ МАЯК, ПЕРВОЕ СОВРЕМЕННОЕ ОБЩЕСТВЕННОЕ ПРОСТРАНСТВО»



ФОРМИРОВАНИЕ
КОМФОРТНОЙ
ГОРОДСКОЙ СРЕДЫ

ПОСЛЕ



ПОСЛЕ



ПОСЛЕ



ИССЛЕДОВАНИЕ ВОВЛЕЧЕНИЯ

89,2 %

считают улучшение
качества городской
среды важным

74 %

знают о привлечении
жителей к решениям по
благоустройству
городской среды

61 %

замечает действия
властей по
позитивным
переменам в
улучшении городской
среды

71 %

«довольны» или
«скорее довольны»
результатами
благоустройства

Коммунар, Ленинградская область,
благоустройство набережной



ФОРМИРОВАНИЕ
КОМФОРТНОЙ
ГОРОДСКОЙ СРЕДЫ

БОЛЬШИЕ ПОБЕДЫ РОССИЙСКИХ ГОРОДОВ

